# West Side Gallery — Street Art in Lauf

GCAGQVW

Nord 42

Nord 79

Nord 118

Ost 420

Nord 128

Nord 64

Nord 129


Nord 108

Ost 218

Nord 85


Ost 370


Ost 274

Ost 368

Ost 126

Ost 234

# West Side Gallery — Street Art in Lauf

## Anleitung

Deine Aufgabe besteht darin, die Bilder auf dem Arbeitsblatt in der Unterführung zu finden. Wobei nicht alle Bilder vom Arbeitsblatt zu finden sind. D.h. die Tabelle wird nicht komplett gefüllt.

Trage den Wert der Bilder, in die Tabelle bei Nord oder Ost ein. Jedes Bild hat eine Markierung (links unten), die zeigt ob der Wert für Nord oder Ost gezählt wird.

Am Schluß berechne die jeweilige Summe für Nord und für Ost für die Finalkoordinate. Das Final liegt bei **N 49 30.XXX E 011 16.YYY**.

**Hinweis:** Bilder sind in beiden Unterführungen zu finden.

Geochecker

Vergiss nicht die Zahl für den Bonus zu notieren. Den Wert findest du im Logbuch.

BONUS

| | Nord | Ost |
|---|---|---|
| | | |
| | | |
| | | |
| | | |
| | | |
| | | |
| | | |
| | | |
| | | |
| | | |
| | | |
| | | |
| | | |
| | | |
| | | |
| Summe | | |
| Final | XXX | YYY |